







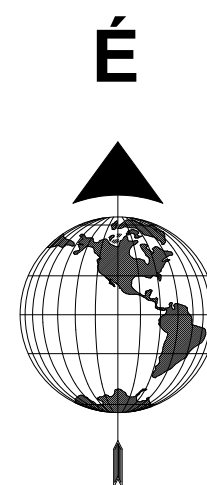





Alaptérképi elemek

Mixi értékelem  Misketti és barátai	
Misketti környezet hatása/területe 	
Regisztrált hely/hely hatása/területe (Lelőhely avarcsú)	
Helyi értékelem  Helyi jelentőségű védett érték	
Örvény és teretési táj és természetvédelem  Örvényi ökológiai hálózati terület természetvédelem	
 Örvényi ökológiai hálózati terület ökológiai folyosó terület	
Tájképfelvétel szomszori környékhez kapcsolódó terület hatása	
Táji és vízföld  Környékben érzékeny felszín alatti vízműveszkészítési terület hatása/terület	
Egység  Bányászati hatása/terület	
Csapatokévi közművek  Csapatokévi-évesvezető földnek	

[illegible]

Az alapértékpár az állami alapadatok felhasználásával, a Földhivatalból beszerzett hiteles

		Rajzaszám:	
Fővárosi Vízügyértékesítő Kft. 8000 Hódmezővásárhely, Kölcsey u. 23. Tel.: 06-70/205 010 email: info@fvt.hu		TSZT	
Tervező: Boróó Beáta TT 87-058 Ertő Antal TT 87-0075		Megrendelő: Dát: Kőszeg Önkormányzata	
Tervezési terület:			
Dát: Kőszeg igazgatási területe			
Feladat: Szennyvízelvezető hálózat HÉSZ, Szennyvízelvezető hálójának tervezése		Rajzi cím:	
Tervező: József Péter		Tervezők: Tervezők:	
Lóptér: M+15000 (A0)		Kelt: 2021. december	